

**ZMIANA MIEJSCOWEGO PLANU ZAGOSPODAROWANIA PRZESTRZENNEGO
MIASTA I GMINY WIELICZKA – OBSZAR A**






**RYSUNEK ZMIANY PLANU – ZAŁĄCZNIK NR 1 DO UCHWAŁY NR
RADY MIEJSKIEJ W WIELICZCE Z DNIA**

SKALA 1: 1000




Legenda:

Obowiązujące elementy ustaleń zmiany planu:




-  granica obszaru objętego zmianą planu
-  linie rozgraniczające tereny o różnym przeznaczeniu lub różnych zasadach zagospodarowania
-  nieprzekraczalne linie zabudowy
-  MNO teren zabudowy mieszkaniowej jednorodzinnej na terenie osuwiska
-  Z teren zieleni nieurządzonej

Obowiązujące elementy przyjęte na podstawie przepisów odrębnych lub decyzji i dokumentów wg przepisów odrębnych:










-  zasięg obszaru występowania osuwiska

Elementy informacyjne nie stanowiące ustaleń zmiany planu:





Wynikające z ustaleń przyjętych w aktualnie obowiązującym planie miejscowym – i obejmujące swym zasięgiem teren objęty zmianą planu:

-  zasięg strefy PP - ochrony przestrzeni publicznej historycznego zespołu Starego Miasta Wieliczki
-  granica strefy nadzoru archeologicznego
-  granica strefy K2 - pośredniej ochrony konserwatorskiej

Wynikające z ustaleń aktualnie obowiązującego planu miejscowego i położone na terenach przyległych do obszaru objętego zmianą planu:

-  granica administracyjna miasta Wieliczka
-  linie rozgraniczające
-  nieprzekraczalne linie zabudowy
-  symbole terenów
-  zasięg strefy PP - ochrony przestrzeni publicznej historycznego zespołu Starego Miasta Wieliczki
-  granica strefy nadzoru archeologicznego
-  granica strefy K2 - pośredniej ochrony konserwatorskiej
-  strefa K3 – ekspozycji zabytkowego zespołu urbanistycznego historycznego miasta Wieliczka
-  granica i zasięg obszaru występowania osuwiska

Infrastruktura techniczna w obszarze objętym zmianą planu i na terenach przyległych:

-  istniejąca sieć wodociągowa
-  istniejąca linia elektroenergetyczna nN
-  istniejąca sieć gazowa
-  istniejąca sieć kanalizacyjna

Wyrys ze Studium uwarunkowań i kierunków zagospodarowania przestrzennego miasta i gminy Wieliczka

— granica obszaru objętego zmianą planu



NR UMOWY	WGU-7/2012		
NR OPRACOWANIA	1		
DATA UKOŃCZENIA	WRZESIEŃ 2012R / korekty luty 2013		
ETAP	2		
LOKALIZACJA	MIASTO WIELICZKA – DZIAŁKI NR 1218/6 I 1218/7 W WIELICZCE		
INWESTOR	URZĄD MIASTA I GMINY WIELICZKA	NR O.L.U.	PODPIS
AUTORZY OPRACOWANIA	MGR INŻ. ARCH. JERZY GRZYMEK	KT-162	
	MGR INŻ. ARCH. ANNA GRZYMEK	KT-338	
OPRACOWANIE GRAFICZNE	MGR INŻ. ARCH. ANNA GRZYMEK	KT-338	

STUDIUM 

URBANISTYCZNO – ARCHITEKTONICZNE STUDIO „ŁAD”

30-690 Kraków, ul. Mokra 11, telefaks: (12) 658-47-22